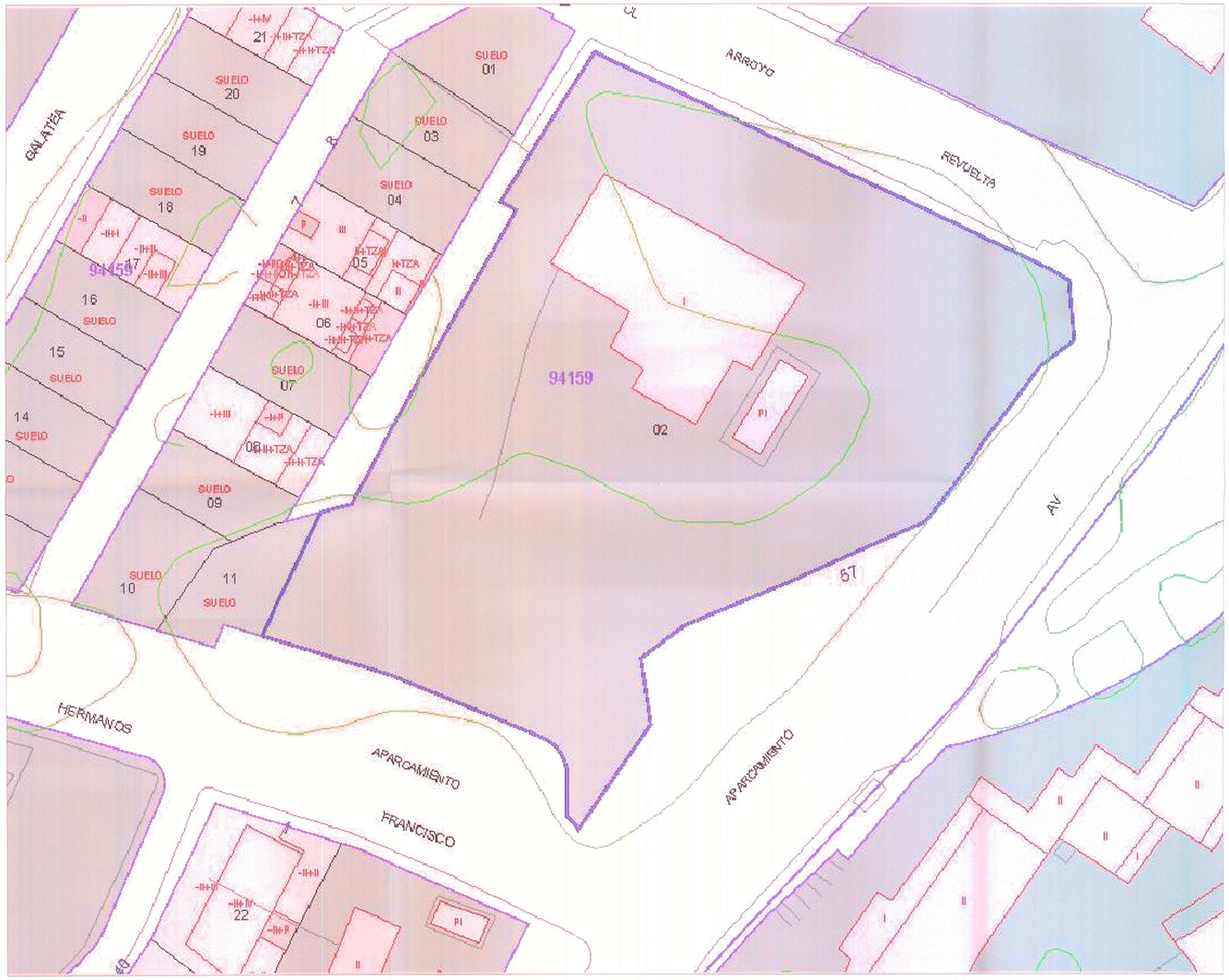

GOBIERNO DE ESPAÑA | MINISTERIO DE ECONOMÍA Y HACIENDA | SECRETARÍA DE ESTADO DE HACIENDA Y PRESUPUESTOS | SECRETARÍA GENERAL DE HACIENDA | DIRECCIÓN GENERAL DEL CATASTRO | Sede Electrónica del Catastro

CONSULTA DESCRIPTIVA Y GRÁFICA DE DATOS CATASTRALES BIENES INMUEBLES DE NATURALEZA URBANA

Municipio de BENALMADENA Provincia de MALAGA

REFERENCIA CATASTRAL DEL INMUEBLE
9415911UF5591N0001QB

DATOS DEL INMUEBLE

LOCALIZACIÓN:
CL JARAMAGO 19 Suelo
29630 BENALMADENA [MALAGA]

USO LOCAL PRINCIPAL: Suelos sin edificar, obras de urbanización y jardinería
AÑO CONSTRUCCIÓN:
COEFICIENTE DE PARTICIPACIÓN: 100,000000
SUPERFICIE CONSTRUIDA m²: --

DATOS DE LA FINCA A LA QUE PERTENECE EL INMUEBLE

DIRECCIÓN:
CL JARAMAGO 19
BENALMADENA [MALAGA]

SUPERFICIE CONSTRUIDA m²: 0
SUPERFICIE SUELO m²: 110
TIPO DE FINCA: Suelo sin edificar

INFORMACIÓN GRÁFICA — E: 1/500

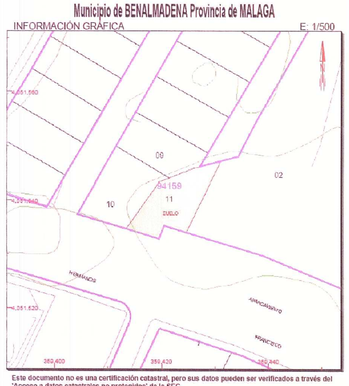

Este documento no es una certificación catastral, pero sus datos pueden ser verificados a través del 'Acceso a datos catastrales no protegidos' de la SEC.

Martes , 15 de Junio de 2010

350.440 Coordenadas UTM, en metros.
Límite de Manzana
Límite de Parcela
Límite de Construcciones
Mobiliario y aceras
Límite zona verde
Hidrografía

GOBIERNO DE ESPAÑA | MINISTERIO DE ECONOMÍA Y HACIENDA | SECRETARÍA DE ESTADO DE HACIENDA Y PRESUPUESTOS | SECRETARÍA GENERAL DE HACIENDA | DIRECCIÓN GENERAL DEL CATASTRO | Sede Electrónica del Catastro

CONSULTA DESCRIPTIVA Y GRÁFICA DE DATOS CATASTRALES BIENES INMUEBLES DE NATURALEZA URBANA

Municipio de BENALMADENA Provincia de MALAGA

REFERENCIA CATASTRAL DEL INMUEBLE
9415902UF5591N0001HB

DATOS DEL INMUEBLE

LOCALIZACIÓN:
AV JUAN LUIS PERALTA 57
BENALMADENA [MALAGA]

USO LOCAL PRINCIPAL: Residencial
AÑO CONSTRUCCIÓN: 1985
COEFICIENTE DE PARTICIPACIÓN: 100,000000
SUPERFICIE CONSTRUIDA m²: 332

DATOS DE LA FINCA A LA QUE PERTENECE EL INMUEBLE

DIRECCIÓN:
AV JUAN LUIS PERALTA 57
BENALMADENA [MALAGA]

SUPERFICIE CONSTRUIDA m²: 332
SUPERFICIE SUELO m²: 3.667
TIPO DE FINCA: Parcela con un unico inmueble

ELEMENTOS DE CONSTRUCCIÓN

Uso	Escalera	Planta	Puerta	Superficie m²
VIVIENDA	1	00	01	240
OTROS USOS	1	00	02	47
DEPORTIVO	E	00	01	45

INFORMACIÓN GRÁFICA — E: 1/1000

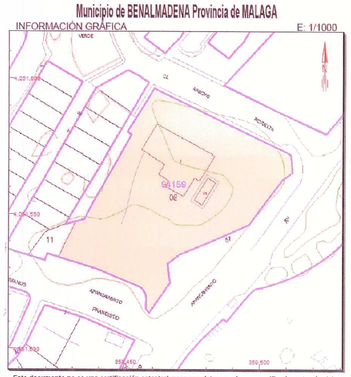

Este documento no es una certificación catastral, pero sus datos pueden ser verificados a través del 'Acceso a datos catastrales no protegidos' de la SEC.

Martes , 15 de Junio de 2010

350.430 Coordenadas UTM, en metros.
Límite de Manzana
Límite de Parcela
Límite de Construcciones
Mobiliario y aceras
Límite zona verde
Hidrografía

JUNTA DE ANDALUCIA
CONSEJERÍA DE AGRICULTURA PESCA Y MEDIO AMBIENTE
RECEPCIÓN 28 DIC. 2012
Registro Delegación Territorial

EXCMO. AYUNTAMIENTO DE BENALMADENA (MALAGA)
Negociado de Urbanismo
DILIGENCIA: La presente documenta corresponde a la aprobada provisionalmente por el Ayuntamiento Pleno en sesión de 28-ABRIL-12
Benalmádena, 13-DIC-12
El Secretario

APROBADO DEFINITIVAMENTE
CONSEJERÍA DE FOMENTO Y VIVIENDA
CONSEJERÍA DE OBRAS PÚBLICAS Y VIVIENDA
CONSEJERÍA DE MEDIO AMBIENTE
CONSEJERÍA DE EMPLEO Y MEDIO AMBIENTE
12 MAR. 2013
JUNTA DE ANDALUCIA

MODIFICACIÓN DE ELEMENTOS DEL PGOU DE BENALMÁDENA
AV DEL HERMANO FRANCISCO, BENALMÁDENA, MÁLAGA

ESTRUCTURA DE LA PROPIEDAD CATASTRAL

P 05

VISADO ESTATUTARIO
0905201212 - PFP0da - 2014000200002
COLEGIO OFICIAL DE ARQUITECTOS DE MÁLAGA

FERNÁNDEZ BALLESTEROS, FRANCISCO

Pag. 5 de 9

ASBEN INVER S.L.
MODIFICACION DE ELEMENTOS DEL PGOU
29639 - BENALMADENA

ENERO 2010
ESCALA 1 : 200

2 4 6 8 10

Promotor
ASBEN INVER S.L.

Arquitecto
FRANCISCO FERNÁNDEZ BALLESTEROS

e s t u d i o d e a r q u i t e c t u r a y u r b a n i s m o Calle Sanchez Pastor 3,2º3,29015 Malaga tfn 600359489 fernandezballesteros @ coamalaga.e